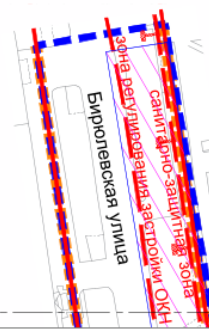


Чертеж «Планировочная организация территории с границами зон планируемого размещения объектов капитального строительства»

Масштаб 1:2000  
район Бирюлево Восточное города Москвы  
Лист 1 из 18

РАЙОН БИРЮЛЕВО ВОСТОЧНОЕ  
ГОРОДА МОСКВЫ





линия стыка


ЛИСТ 1  
ЛИСТ 5

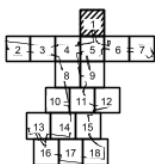
**УСЛОВНЫЕ ОБОЗНАЧЕНИЯ:**

**ГРАНИЦЫ:**





-  подготовки проекта планировки территории
-  существующих и планируемых элементов планировочной структуры

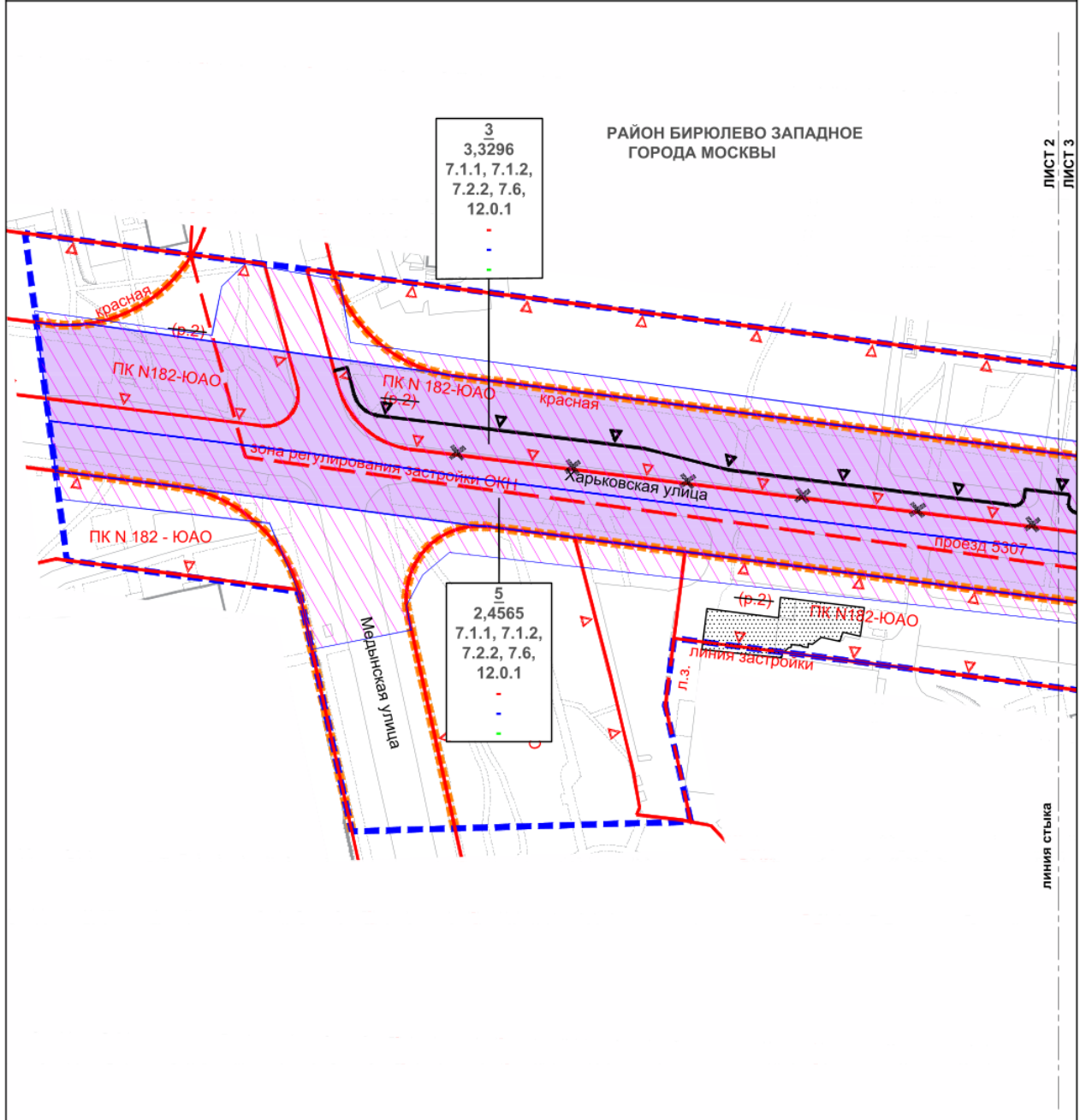
**ЗОНЫ ПЛАНИРУЕМОГО РАЗМЕЩЕНИЯ:**

-  зоны планируемого размещения линейных объектов инженерной инфраструктуры



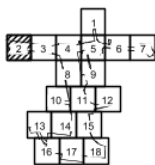
**ЛИНИИ ГРАДОСТРОИТЕЛЬНОГО РЕГУЛИРОВАНИЯ СУЩЕСТВУЮЩИЕ:**

-  красная линия улично-дорожной сети
  -  зона регулирования застройки ОУИ
  -  санитарно-защитная зона
  -  санитарно-защитная зона
- границы зон регулирования застройки и хозяйственной деятельности  
границы санитарно-защитных зон (установленных)




**УСЛОВНЫЕ ОБОЗНАЧЕНИЯ:**

- ГРАНИЦЫ:**
- границы подготовки проекта планировки территории
  - границы участков территории
  - границы существующих и планируемых элементов планировочной структуры
- ЗОНЫ ПЛАНИРУЕМОГО РАЗМЕЩЕНИЯ:**
- 3 номер участка территории
  - 3,3296 площадь участка территории
  - 7.2.2 код вида разрешенного использования земельного участка и объектов капитального строительства
  - плотность застройки участка (тыс. кв. м/га)
  - высота зданий, строений, сооружений (м)
  - максимальный процент застройки (%)
  - зоны планируемого размещения линейных объектов транспортной инфраструктуры
  - зоны планируемого размещения линейных объектов инженерной инфраструктуры



- ЗАСТРОЙКА:**
- существующая
- ЛИНИИ ГРАДОСТРОИТЕЛЬНОГО РЕГУЛИРОВАНИЯ СУЩЕСТВУЮЩИЕ:**
- красная границы объектов природного комплекса города Москвы
  - ▽ ПК границы линий застройки
  - линия застройки границы зон регулирования застройки и хозяйственной деятельности
  - зона регулирования застройки ОКН
- ОТМЕНЯЕМЫЕ:**
- x v x границы объектов природного комплекса города Москвы
- УСТАНОВЛИВАЕМЫЕ:**
- ▽ ПК границы объектов природного комплекса города Москвы



**УСЛОВНЫЕ ОБОЗНАЧЕНИЯ:**

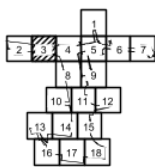
**ГРАНИЦЫ:**

- подготовка проекта планировки территории
- участки территории
- существующих и планируемых элементов планировочной структуры

**ЗОНЫ ПЛАНИРУЕМОГО РАЗМЕЩЕНИЯ:**

- 3  
номер участка территории
- 3,3296  
площадь участка территории
- 7.2.2  
код вида разрешенного использования земельного участка и объектов капитального строительства
- плотность застройки участка (тыс. кв. м/га)
- высота зданий, строений, сооружений (м)
- максимальный процент застройки (%)

- зоны планируемого размещения линейных объектов транспортной инфраструктуры
- зоны планируемого размещения линейных объектов инженерной инфраструктуры



**ЛИНИИ ГРАДОСТРОИТЕЛЬНОГО РЕГУЛИРОВАНИЯ СУЩЕСТВУЮЩИЕ:**

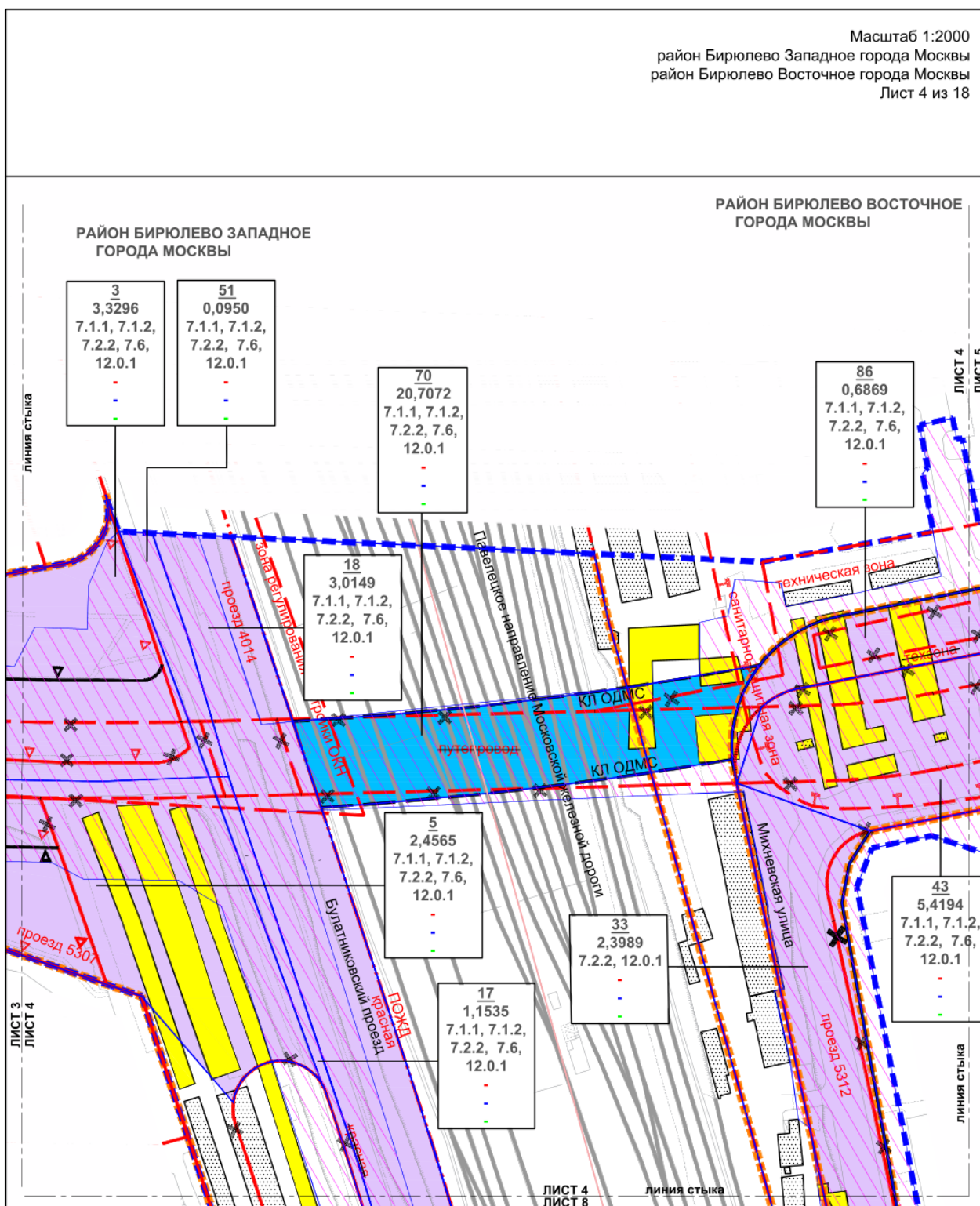
- красная красные линии улично-дорожной сети
- границы объектов природного комплекса города Москвы
- границы линий застройки
- границы зон регулирования застройки и хозяйственной деятельности

**ОТМЕНЯЕМЫЕ:**

- границы объектов природного комплекса города Москвы
- границы зон транспортных сооружений

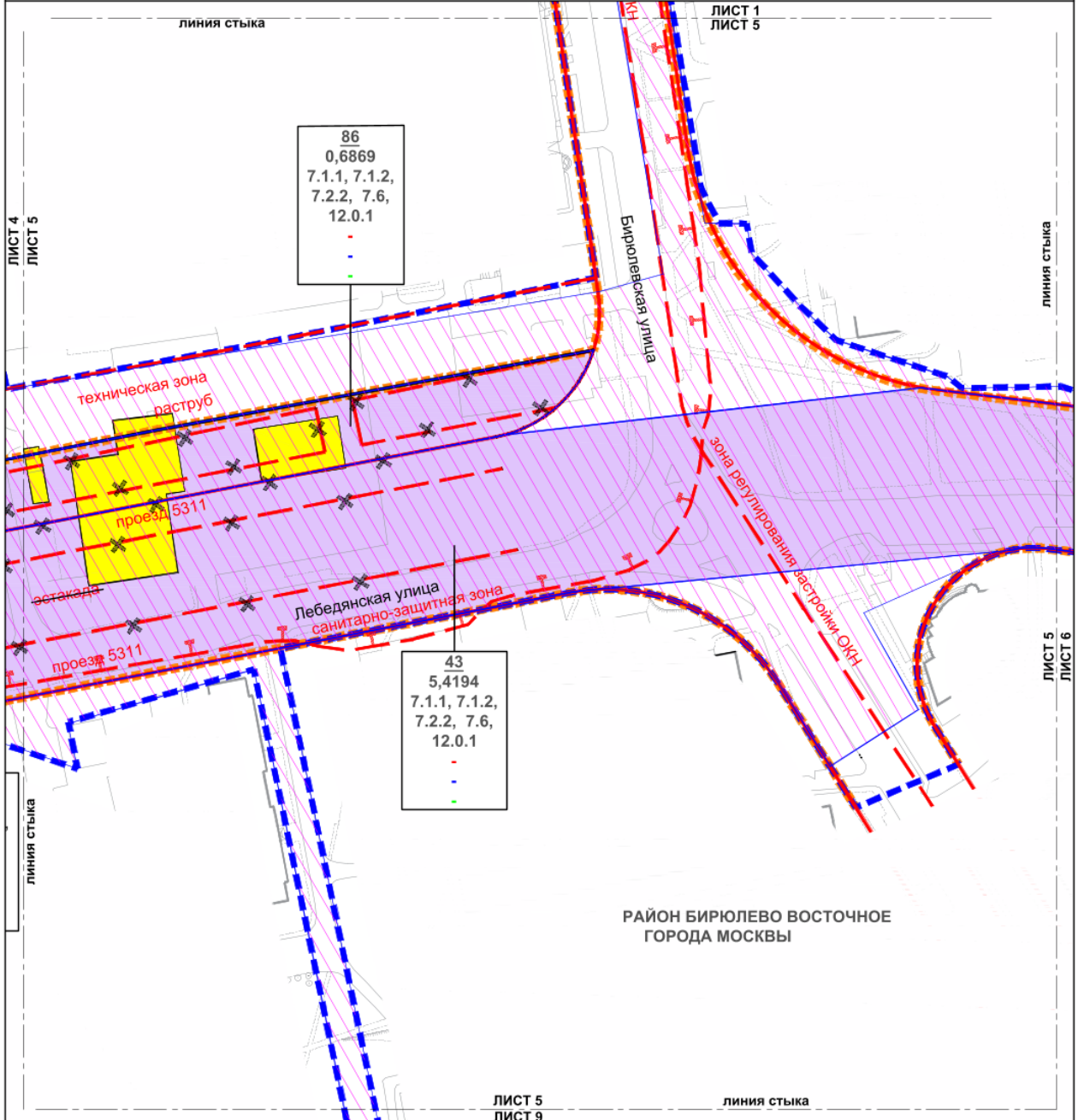
**УСТАНОВЛИВАЕМЫЕ:**

- границы объектов природного комплекса города Москвы



**УСЛОВНЫЕ ОБОЗНАЧЕНИЯ:**

<p><b>ГРАНИЦЫ:</b></p> <ul style="list-style-type: none"> <li><span style="border-bottom: 2px dashed blue; width: 20px; display: inline-block;"></span> подготовка проекта планировки территории районов города Москвы</li> <li><span style="border-bottom: 2px solid blue; width: 20px; display: inline-block;"></span> участки территории существующих и планируемых элементов планировочной структуры</li> </ul>	<p><b>ЗОНЫ ПЛАНИРУЕМОГО РАЗМЕЩЕНИЯ:</b></p> <ul style="list-style-type: none"> <li><span style="border: 1px solid blue; width: 10px; height: 10px; display: inline-block;"></span> номер участка территории</li> <li><span style="border: 1px solid blue; width: 10px; height: 10px; display: inline-block;"></span> 3,3296</li> <li><span style="border: 1px solid blue; width: 10px; height: 10px; display: inline-block;"></span> 7.2.2</li> <li><span style="border: 1px solid blue; width: 10px; height: 10px; display: inline-block;"></span> площадь участка территории</li> <li><span style="border: 1px solid blue; width: 10px; height: 10px; display: inline-block;"></span> код вида разрешенного использования земельного участка и объектов капитального строительства</li> <li><span style="border: 1px solid blue; width: 10px; height: 10px; display: inline-block;"></span> плотность застройки участка (тыс. кв. м/га)</li> <li><span style="border: 1px solid blue; width: 10px; height: 10px; display: inline-block;"></span> высота зданий, строений, сооружений (м)</li> <li><span style="border: 1px solid blue; width: 10px; height: 10px; display: inline-block;"></span> максимальный процент застройки (%)</li> </ul>	<p><b>ЛИНИИ ГРАДОСТРОИТЕЛЬНОГО РЕГУЛИРОВАНИЯ СУЩЕСТВУЮЩИЕ:</b></p> <ul style="list-style-type: none"> <li><span style="border-bottom: 2px solid red; width: 20px; display: inline-block;"></span> красные линии улично-дорожной сети</li> <li><span style="border-bottom: 2px dashed red; width: 20px; display: inline-block;"></span> ГЛК</li> <li><span style="border-bottom: 2px dotted red; width: 20px; display: inline-block;"></span> линия застройки</li> <li><span style="border-bottom: 2px solid red; width: 20px; display: inline-block;"></span> границы объектов природного комплекса города Москвы</li> <li><span style="border-bottom: 2px dashed red; width: 20px; display: inline-block;"></span> техническая зона</li> <li><span style="border-bottom: 2px dotted red; width: 20px; display: inline-block;"></span> границы технических зон инженерных коммуникаций и сооружений</li> <li><span style="border-bottom: 2px solid red; width: 20px; display: inline-block;"></span> зона рекультивации территории ОКН</li> <li><span style="border-bottom: 2px dashed red; width: 20px; display: inline-block;"></span> ГРСД</li> <li><span style="border-bottom: 2px solid red; width: 20px; display: inline-block;"></span> границы зон регулирования застройки и хозяйственной деятельности</li> <li><span style="border-bottom: 2px dotted red; width: 20px; display: inline-block;"></span> санитарно-защитная зона</li> <li><span style="border-bottom: 2px solid red; width: 20px; display: inline-block;"></span> границы полос отвода железных дорог</li> <li><span style="border-bottom: 2px dashed red; width: 20px; display: inline-block;"></span> границы санитарно-защитных зон (установленных)</li> </ul>
	<p><b>ЗОНЫ ПЛАНИРУЕМОГО РАЗМЕЩЕНИЯ ЛИНЕЙНЫХ ОБЪЕКТОВ ТРАНСПОРТНОЙ ИНФРАСТРУКТУРЫ</b></p> <ul style="list-style-type: none"> <li><span style="background-color: purple; width: 20px; height: 10px; display: inline-block;"></span> зоны планируемого размещения линейных объектов транспортной инфраструктуры</li> <li><span style="background-color: blue; width: 20px; height: 10px; display: inline-block;"></span> зоны планируемого размещения транспортного сооружения</li> <li><span style="background-color: yellow; width: 20px; height: 10px; display: inline-block;"></span> зоны планируемого размещения линейных объектов инженерной инфраструктуры</li> </ul>	<p><b>ОТМЕНЯЕМЫЕ:</b></p> <ul style="list-style-type: none"> <li><span style="border-bottom: 2px solid red; width: 20px; display: inline-block;"></span> границы объектов природного комплекса города Москвы</li> <li><span style="border-bottom: 2px dashed red; width: 20px; display: inline-block;"></span> границы зон транспортной инфраструктуры</li> <li><span style="border-bottom: 2px dotted red; width: 20px; display: inline-block;"></span> красные линии улично-дорожной сети</li> <li><span style="border-bottom: 2px solid red; width: 20px; display: inline-block;"></span> границы технических зон инженерных коммуникаций и сооружений</li> </ul>
<p><b>ЗАСТРОЙКА:</b></p> <ul style="list-style-type: none"> <li><span style="background-color: yellow; width: 20px; height: 10px; display: inline-block;"></span> существующая</li> <li><span style="border: 1px solid black; width: 20px; height: 10px; display: inline-block;"></span> освобождение территории в установленном законом порядке</li> </ul>	<p><b>УСТАНОВЛИВАЕМЫЕ:</b></p> <ul style="list-style-type: none"> <li><span style="border-bottom: 2px solid red; width: 20px; display: inline-block;"></span> ГЛК</li> <li><span style="border-bottom: 2px solid red; width: 20px; display: inline-block;"></span> границы объектов природного комплекса города Москвы</li> <li><span style="border-bottom: 2px solid red; width: 20px; display: inline-block;"></span> КЛ ОДМС</li> <li><span style="border-bottom: 2px solid red; width: 20px; display: inline-block;"></span> красные линии улично-дорожной сети</li> <li><span style="border-bottom: 2px solid red; width: 20px; display: inline-block;"></span> границы технических зон инженерных коммуникаций и сооружений</li> </ul>	<p><b>УСТАНОВЛИВАЕМЫЕ:</b></p> <ul style="list-style-type: none"> <li><span style="border-bottom: 2px solid red; width: 20px; display: inline-block;"></span> границы объектов природного комплекса города Москвы</li> <li><span style="border-bottom: 2px solid red; width: 20px; display: inline-block;"></span> красные линии объектов дорожно-мостового строительства</li> <li><span style="border-bottom: 2px solid red; width: 20px; display: inline-block;"></span> границы технических зон инженерных коммуникаций и сооружений</li> </ul>



РАЙОН БИРЮЛЕВО ВОСТОЧНОЕ  
ГОРОДА МОСКВЫ

ЛИСТ 5  
ЛИСТ 9

**УСЛОВНЫЕ ОБОЗНАЧЕНИЯ:**

**ГРАНИЦЫ:**

- подготовка проекта планировки территории участков территории
- существующих и планируемых элементов планировочной структуры

**ЗОНЫ ПЛАНИРУЕМОГО РАЗМЕЩЕНИЯ:**

- 43 номер участка территории
- 5,4194 площадь участка территории
- 7.2.2 код вида разрешенного использования земельного участка и объектов капитального строительства
- плотность застройки участка (тыс.кв.м/га)
- высота зданий, строений, сооружений (м)
- максимальный процент застройки (%)
- зоны планируемого размещения линейных объектов транспортной инфраструктуры
- зоны планируемого размещения линейных объектов инженерной инфраструктуры

**ЗАСТРОЙКА:**

- освобождение территории в установленном законом порядке

**ЛИНИИ ГРАДОСТРОИТЕЛЬНОГО РЕГУЛИРОВАНИЯ СУЩЕСТВУЮЩИЕ:**

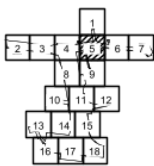
- красная границы линии улично-дорожной сети
- техническая зона границы технических зон инженерных коммуникаций и сооружений
- зона реулирования застройки границы зон регулирования застройки и хозяйственной деятельности
- санитарно-защитная границы санитарно-защитных зон (установленных)


**ОТМЕНЯЕМЫЕ:**

- границы зон транспортных сооружений
- границы технических зон инженерных коммуникаций и сооружений
- красные линии улично-дорожной сети

**УСТАНОВЛИВАЕМЫЕ:**

- границы технических зон инженерных коммуникаций и сооружений
- красные линии улично-дорожной сети








РАЙОН БИРЮЛЕВО ВОСТОЧНОЕ  
ГОРОДА МОСКВЫ

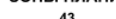

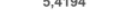



43  
5,4194  
7.1.1, 7.1.2,  
7.2.2, 7.6,  
12.0.1  
-  
-  
-

#### УСЛОВНЫЕ ОБОЗНАЧЕНИЯ:


##### ГРАНИЦЫ:

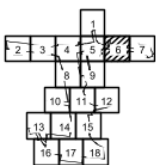
-  подготовка проекта планировки территории
-  участков территории
-  существующих и планируемых элементов планировочной структуры

##### ЗОНЫ ПЛАНИРУЕМОГО РАЗМЕЩЕНИЯ:

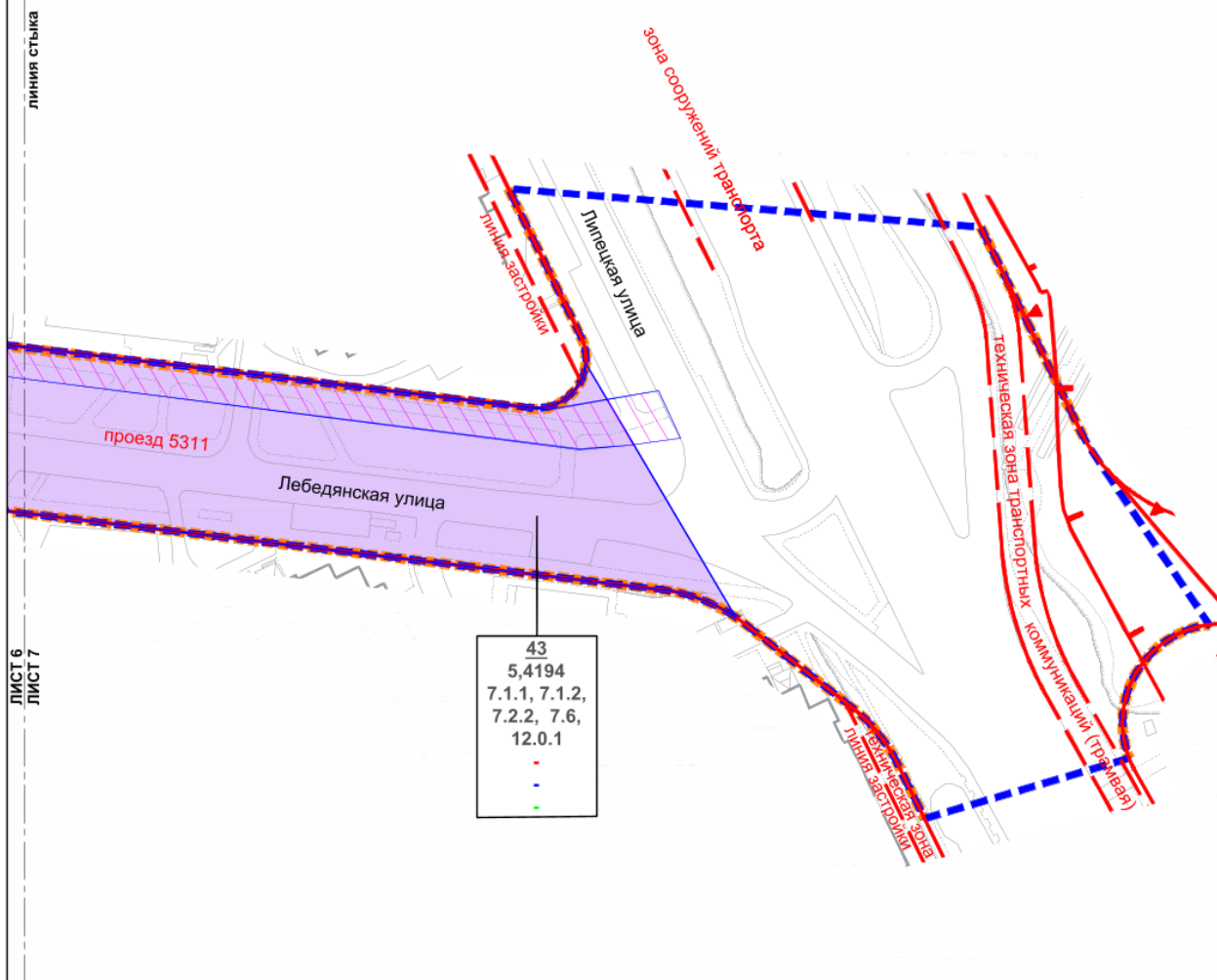
-  43  
5,4194  
номер участка территории  
площадь участка территории
-  7.2.2  
код вида разрешенного использования земельного участка и объектов капитального строительства
-  -  
плотность застройки участка (тыс. кв. м/га)
-  -  
высота зданий, строений, сооружений (м)
-  -  
максимальный процент застройки (%)
-  зоны планируемого размещения линейных объектов транспортной инфраструктуры
-  зоны планируемого размещения линейных объектов инженерной инфраструктуры

##### ЛИНИИ ГРАДОСТРОИТЕЛЬНОГО РЕГУЛИРОВАНИЯ СУЩЕСТВУЮЩИЕ:

-  красная красные линии улично-дорожной сети



РАЙОН БИРЮЛЕВО ВОСТОЧНОЕ  
ГОРОДА МОСКВЫ



линия стыка

ЛИСТ 6  
ЛИСТ 7

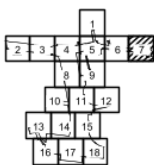
**УСЛОВНЫЕ ОБОЗНАЧЕНИЯ:**

**ГРАНИЦЫ:**

- подготовка проекта планировки территории
- участки территории
- существующих и планируемых элементов планировочной структуры

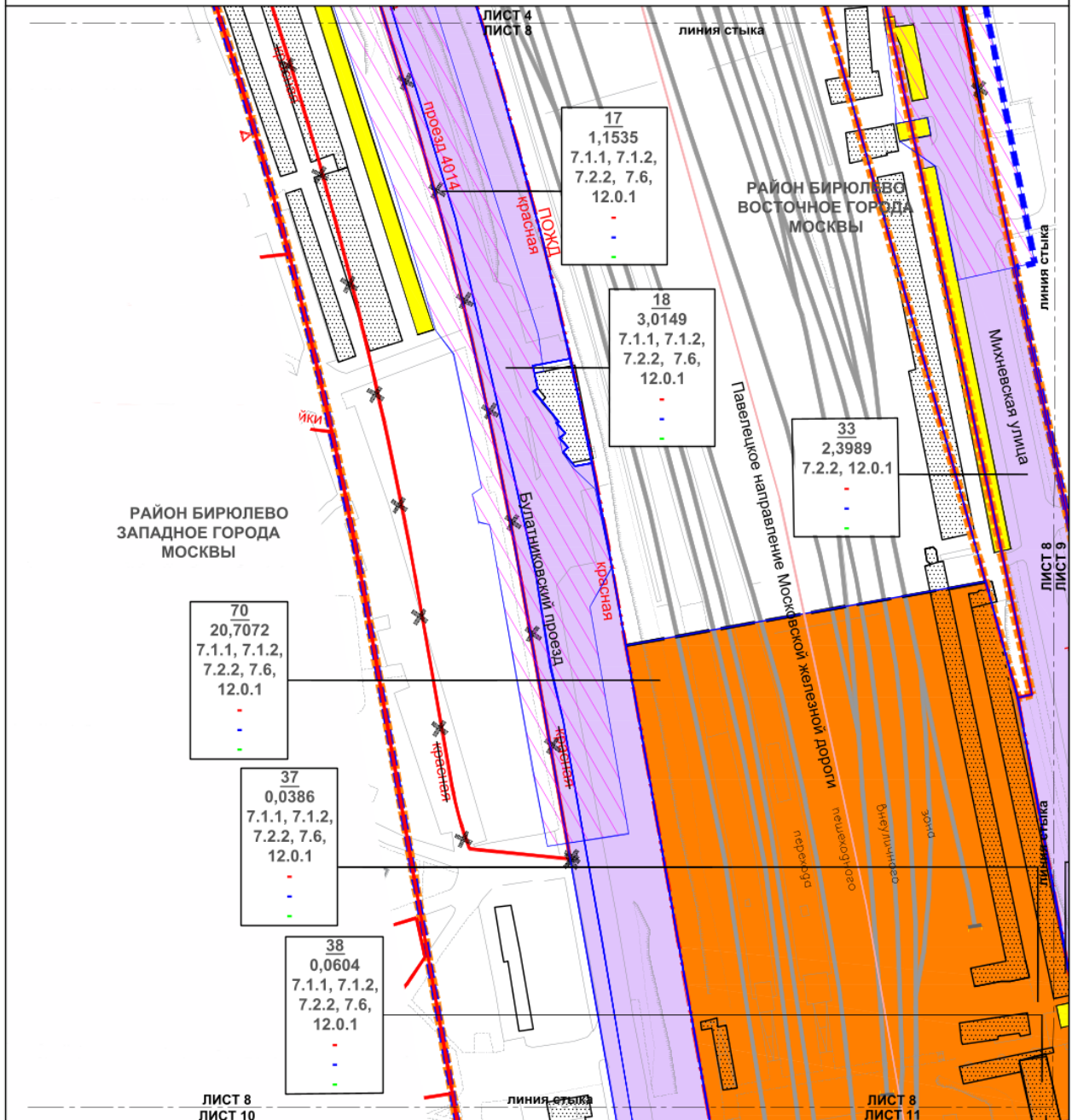
**ЗОНЫ ПЛАНИРУЕМОГО РАЗМЕЩЕНИЯ:**

- 43** номер участка территории
- 5,4194** площадь участка территории
- 7.2.2** код вида разрешенного использования земельного участка и объектов капитального строительства
- плотность застройки участка (тыс.кв.м/га)
- высота зданий, строений, сооружений (м)
- максимальный процент застройки (%)
- зоны планируемого размещения линейных объектов транспортной инфраструктуры
- зоны планируемого размещения линейных объектов инженерной инфраструктуры



**ЛИНИИ ГРАДОСТРОИТЕЛЬНОГО РЕГУЛИРОВАНИЯ СУЩЕСТВУЮЩИЕ:**

- красная линия границы зон инженерных коммуникаций и сооружений
- границы зон транспортных сооружений
- границы зон транспортных коммуникаций (трамвай)
- границы зон особо охраняемых природных территорий (за исключением памятников природы)
- границы охранных зон объектов культурного наследия



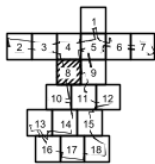
**УСЛОВНЫЕ ОБОЗНАЧЕНИЯ:**

**ГРАНИЦЫ:**

- подготовка проекта планировки территории районов города Москвы
- участки территории существующих и планируемых элементов планировочной структуры

**ЗОНЫ ПЛАНИРУЕМОГО РАЗМЕЩЕНИЯ:**

- 51 номер участка территории
- 0,0950 площадь участка территории
- 7.2.2 код вида разрешенного использования земельного участка и объектов капитального строительства
- плотность застройки участка (тыс. кв. м/га)
- высота зданий, строений, сооружений (м)
- максимальный процент застройки (%)
- зоны планируемого размещения линейных объектов транспортной инфраструктуры
- зоны планируемого размещения внеуличных пешеходных переходов
- зоны планируемого размещения линейных объектов инженерной инфраструктуры



**ЗАСТРОЙКА:**

- существующая
- освобождение территории в установленном законом порядке

**ЛИНИИ ГРАДОСТРОИТЕЛЬНОГО РЕГУЛИРОВАНИЯ СУЩЕСТВУЮЩИЕ:**

- красные линии улично-дорожной сети
- границы объектов природного комплекса города Москвы
- границы линий застройки
- границы полос отвода железных дорог

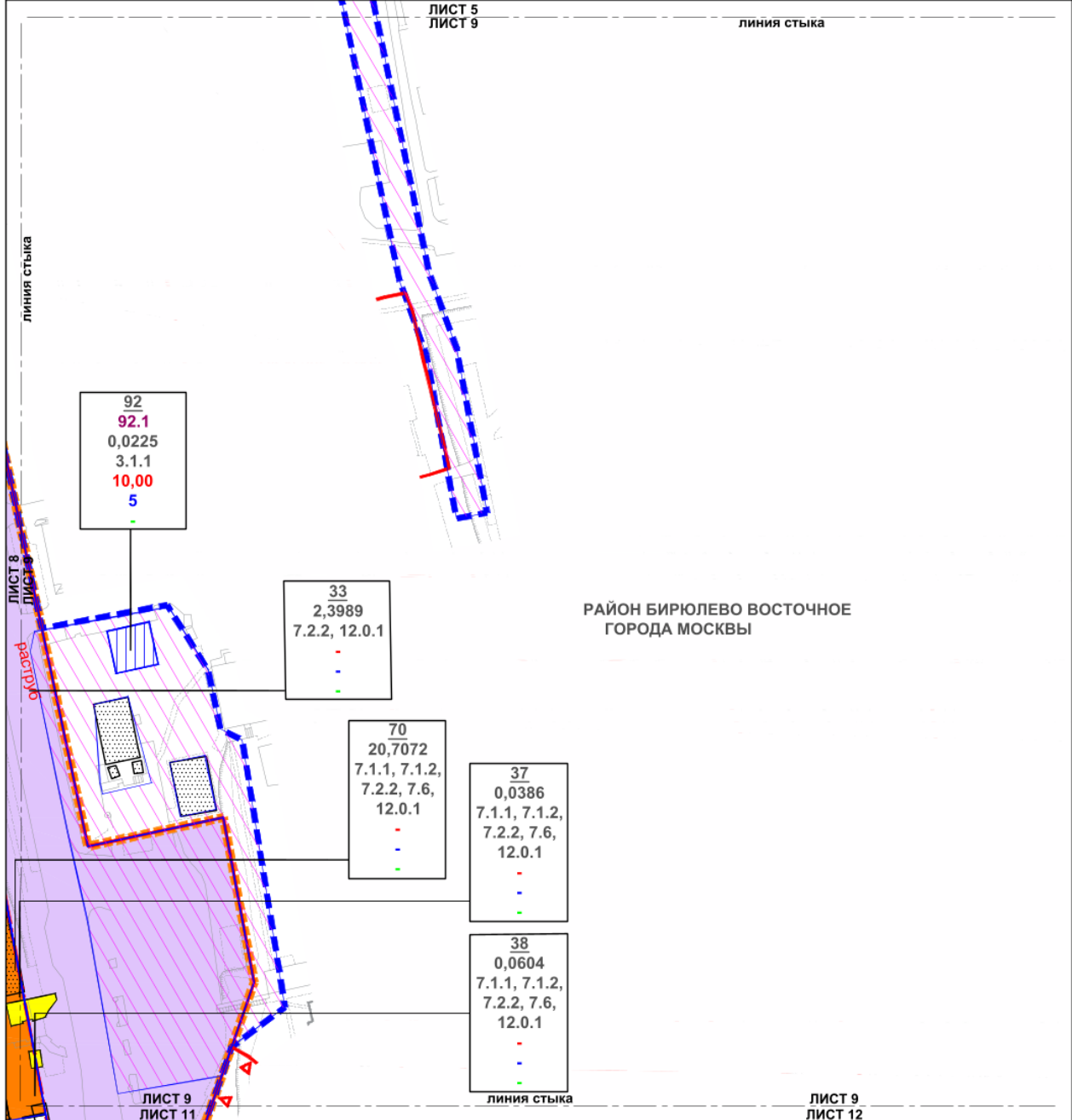
**ОТМЕНЯЕМЫЕ:**

- красные линии улично-дорожной сети

**УСТАНОВЛИВАЕМЫЕ:**

- зона внеуличного пешеходного перехода
- границы зон внеуличных пешеходных переходов
- красные линии улично-дорожной сети





РАЙОН БИРЮЛЕВО ВОСТОЧНОЕ  
ГОРОДА МОСКВЫ

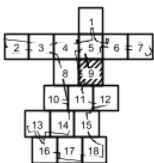
**УСЛОВНЫЕ ОБОЗНАЧЕНИЯ:**

**ГРАНИЦЫ:**

- подготовки проекта планировки территории
- участков территории
- зон планируемого размещения объектов капитального строительства
- существующих и планируемых элементов планировочной структуры

**ЗОНЫ ПЛАНИРУЕМОГО РАЗМЕЩЕНИЯ:**

- номер участка территории
- номер зоны планируемого размещения объектов капитального строительства
- площадь участка территории
- код вида разрешенного использования земельного участка и объектов капитального строительства
- плотность застройки участка (тыс.кв.м/га)
- высота зданий, строений, сооружений (м)
- максимальный процент застройки (%)
- зоны планируемого размещения линейных объектов транспортной инфраструктуры
- зоны планируемого размещения объектов капитального строительства



**ЗАСТРОЙКА:**

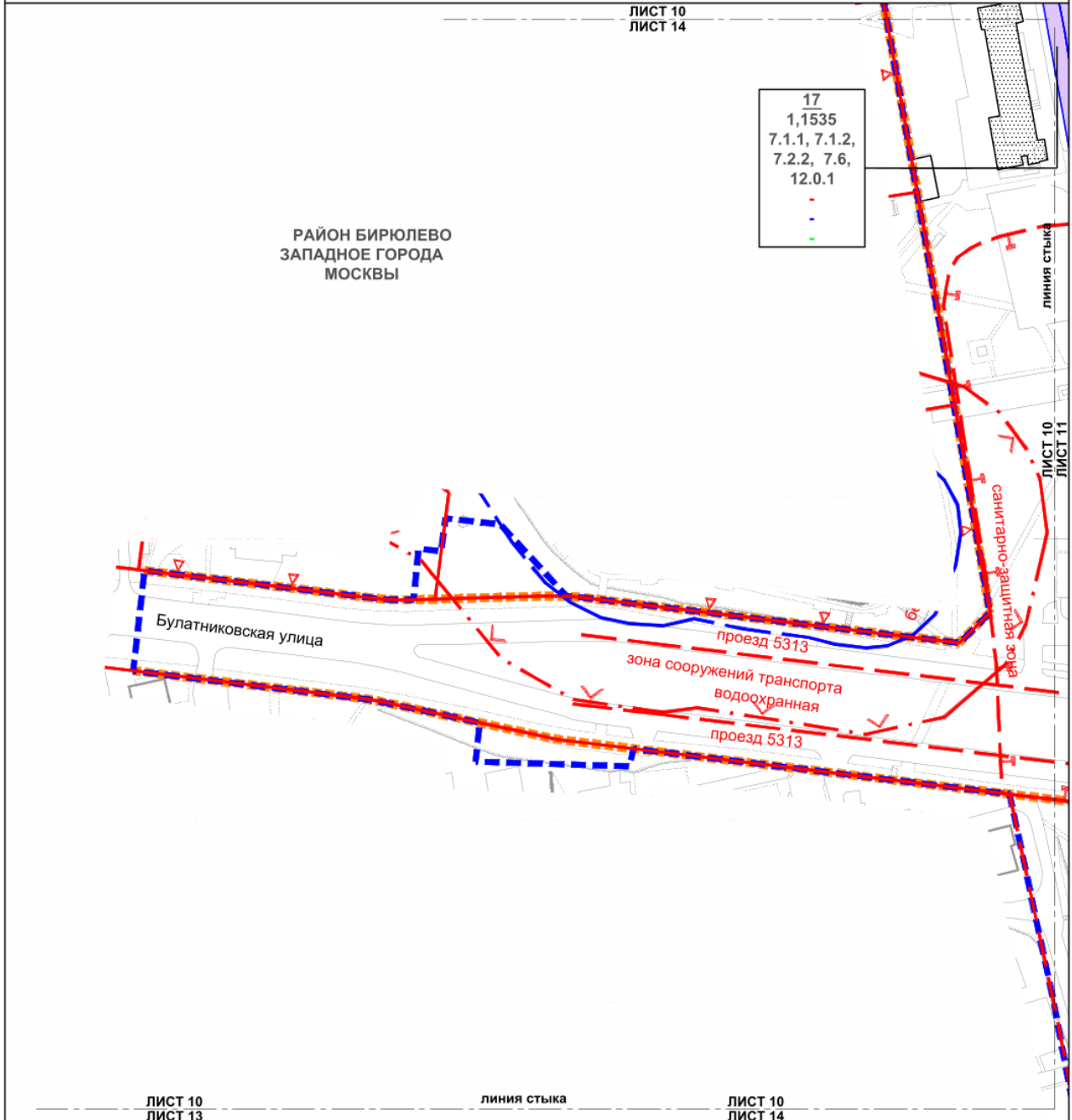
- зоны планируемого размещения внеуличных пешеходных переходов
- зоны планируемого размещения линейных объектов инженерной инфраструктуры
- существующая
- освобождение территории в установленном законом порядке

**ЛИНИИ ГРАДОСТРОИТЕЛЬНОГО РЕГУЛИРОВАНИЯ СУЩЕСТВУЮЩИЕ:**

- красная линия улично-дорожной сети
- границы объектов природного комплекса города Москвы
- границы полос отвода железных дорог

**УСТАНОВЛИВАЕМЫЕ:**

- границы зон внеуличных пешеходных переходов



**УСЛОВНЫЕ ОБОЗНАЧЕНИЯ:**

**ГРАНИЦЫ:**

подготовки проекта планировки территории  
участков территории

существующих и планируемых элементов  
планировочной структуры

**ЗОНЫ ПЛАНИРУЕМОГО РАЗМЕЩЕНИЯ:**

17 номер участка территории  
1,1535 площадь участка территории  
7.2.2 код вида разрешенного использования земельного участка и объектов капитального строительства  
плотность застройки участка (тыс.кв.м/га)  
высота зданий, строений, сооружений (м)  
максимальный процент застройки (%)

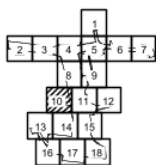
зоны планируемого размещения линейных  
объектов транспортной инфраструктуры

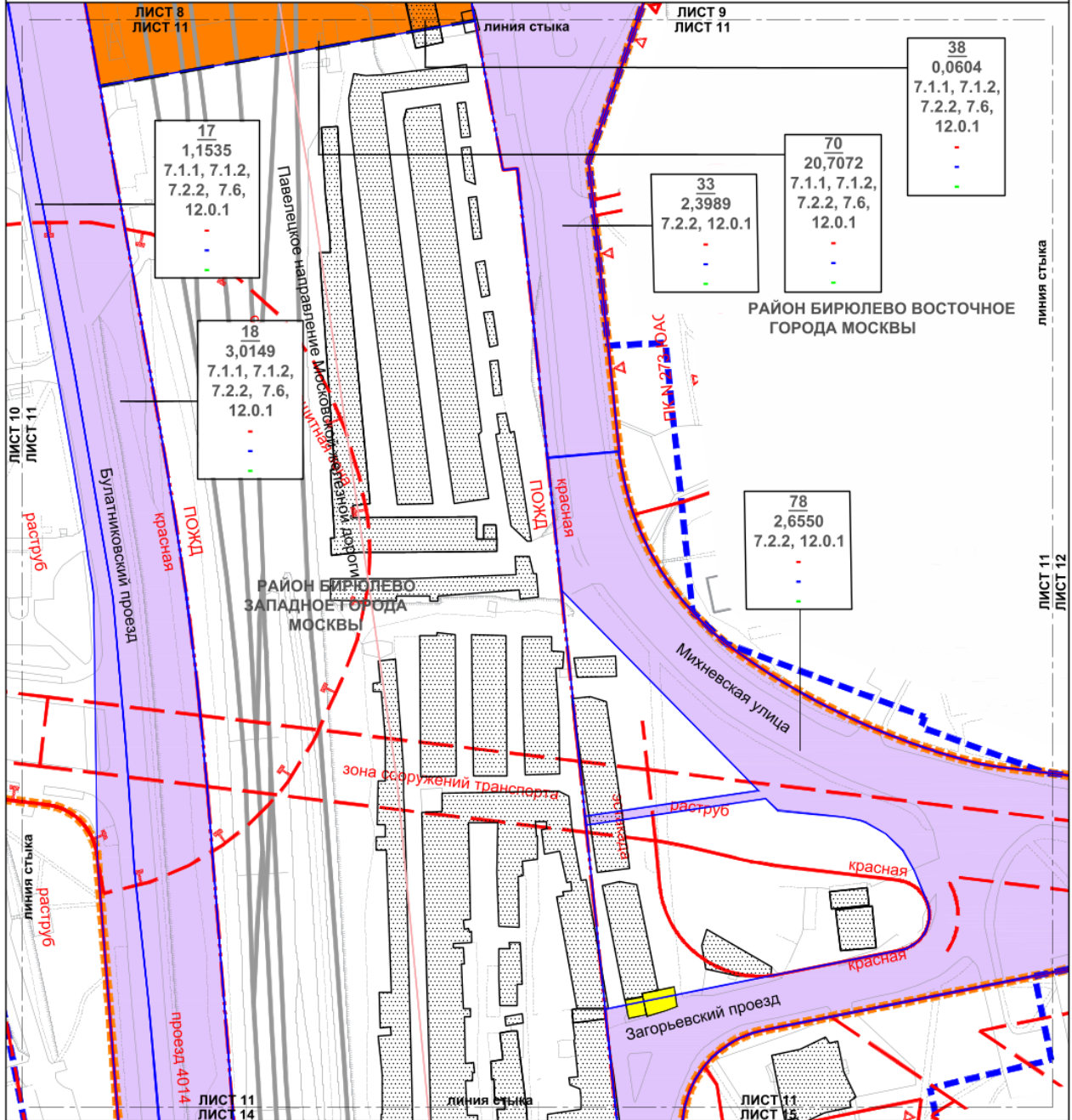
**ЗАСТРОЙКА:**

существующая

**ЛИНИИ ГРАДОСТРОИТЕЛЬНОГО РЕГУЛИРОВАНИЯ  
СУЩЕСТВУЮЩИЕ:**

красная красные линии улично-дорожной сети  
ПК границы объектов природного комплекса города Москвы  
зона сооружений транспорта границы зон транспортных сооружений  
линия застройки границы линий застройки  
береговая границы береговых полос  
прибрежная границы прибрежных защитных полос  
водоохранная границы водоохранных зон  
санитарно-защитная границы санитарно-защитных зон (установленных)





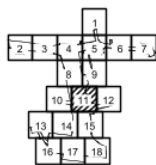
**УСЛОВНЫЕ ОБОЗНАЧЕНИЯ:**

**ГРАНИЦЫ:**

- подготовки проекта планировки территории
- районов города Москвы
- участков территории
- существующих и планируемых элементов планировочной структуры

**Зоны ПЛАНИРУЕМОГО РАЗМЕЩЕНИЯ:**

- 51  
номер участка территории
- 0,0950  
площадь участка территории
- 7.2.2  
код вида разрешенного использования земельного участка и объектов капитального строительства
- плотность застройки участка (тыс. кв. м/га)
- высота зданий, строений, сооружений (м)
- максимальный процент застройки (%)
- зоны планируемого размещения линейных объектов транспортной инфраструктуры
- зоны планируемого размещения внеуличных пешеходных переходов



**ЗАСТРОЙКА:**

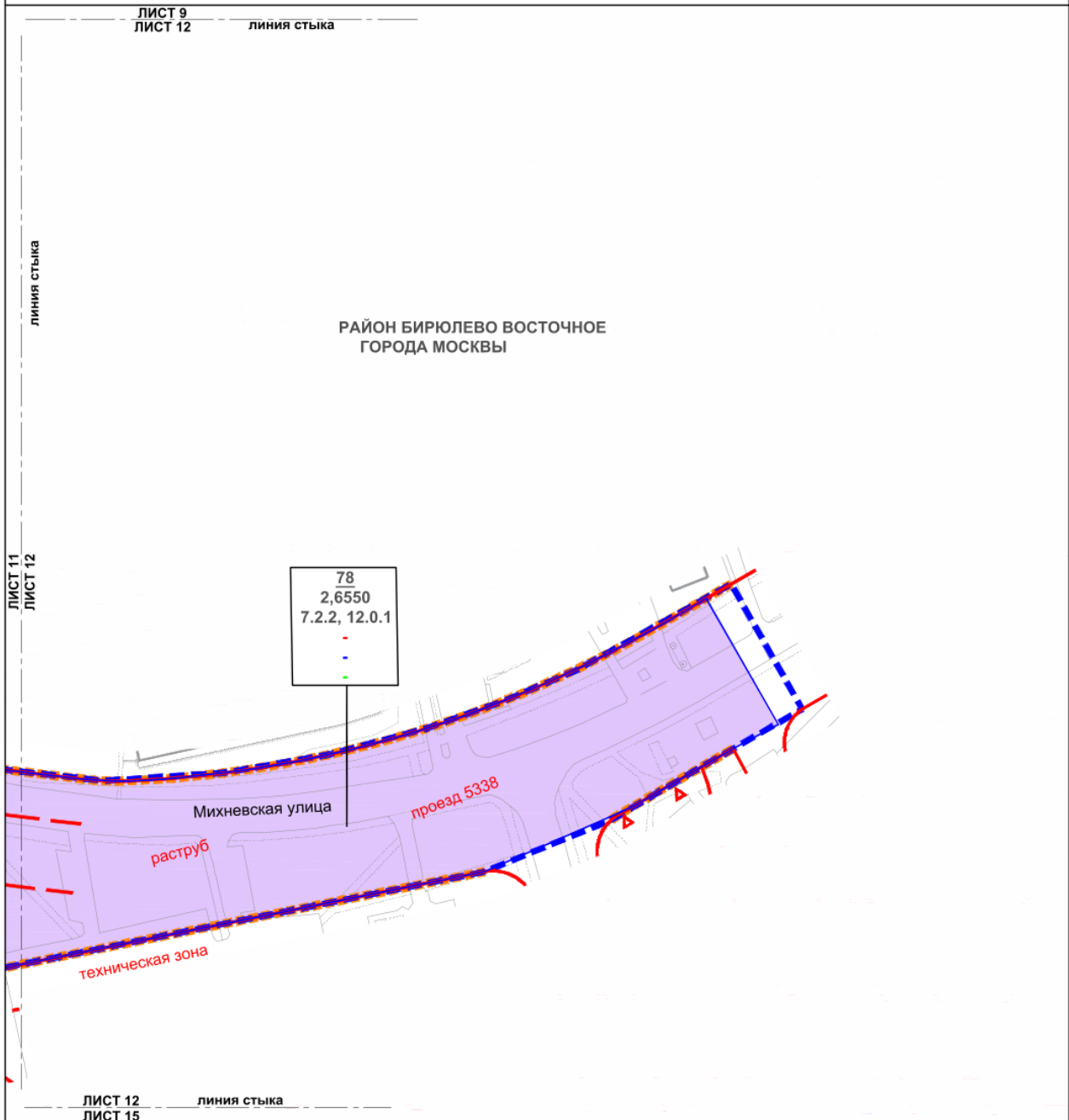
- существующая
- освобождение территории в установленном законом порядке

**ЛИНИИ ГРАДОСТРОИТЕЛЬНОГО РЕГУЛИРОВАНИЯ СУЩЕСТВУЮЩИЕ:**

- красная - красные линии улично-дорожной сети
- границы объектов природного комплекса города Москвы
- границы зон транспортных сооружений
- границы технических зон инженерных коммуникаций и сооружений
- границы полос отвода железных дорог
- санитарно-защитная зона - границы санитарно-защитных зон (установленных)

**УСТАНОВЛИВАЕМЫЕ:**

- зона внеуличного пешеходного перехода - границы зон внеуличных пешеходных переходов



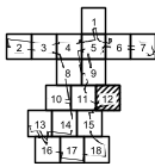
**УСЛОВНЫЕ ОБОЗНАЧЕНИЯ:**

**ГРАНИЦЫ:**

- — — — — границы подготовки проекта планировки территории
- — — — — границы участков территории
- — — — — границы существующих и планируемых элементов планировочной структуры

**ЗОНЫ ПЛАНИРУЕМОГО РАЗМЕЩЕНИЯ:**

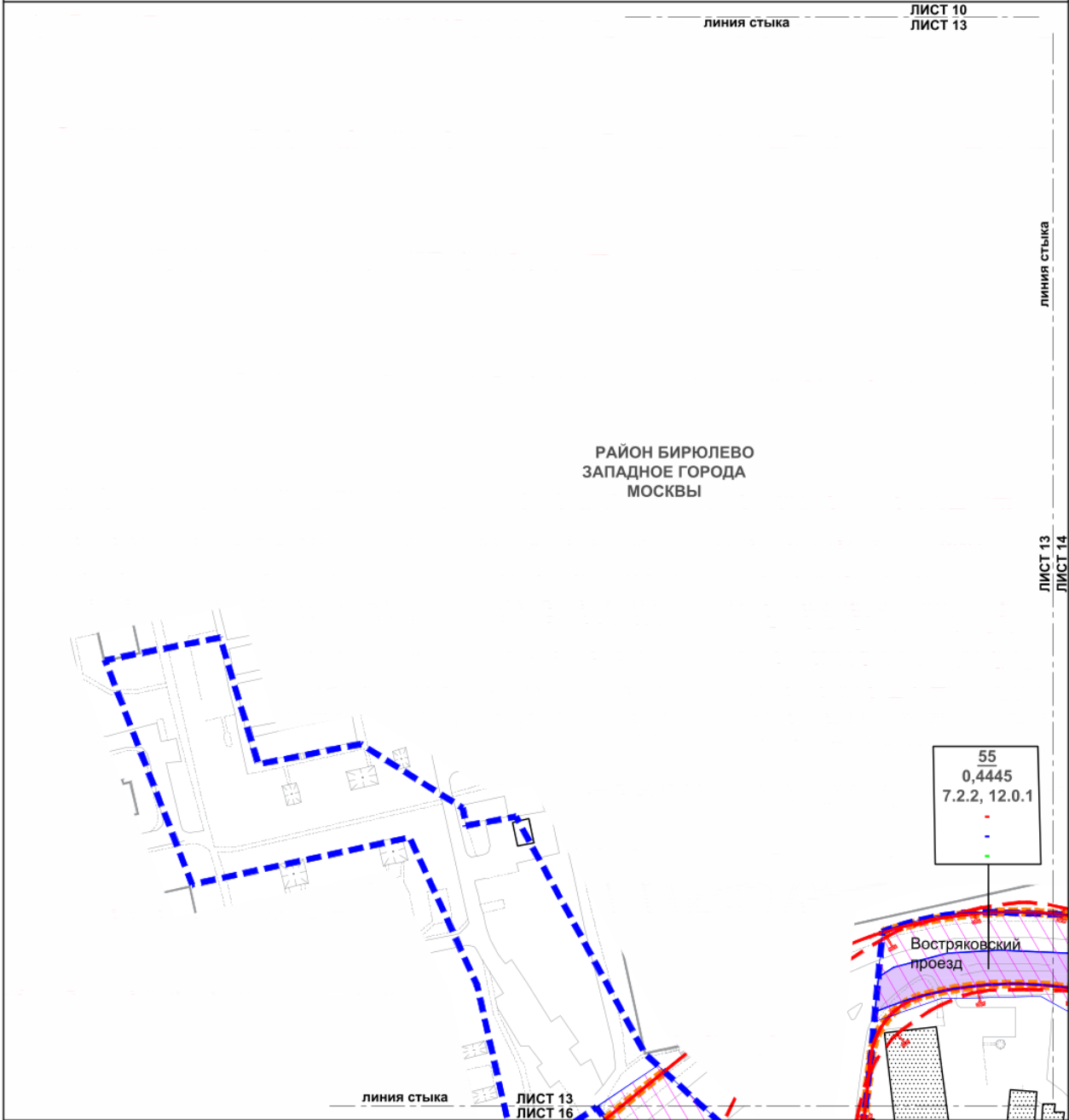
- 78** номер участка территории
- 2,6939** площадь участка территории
- 7.2.2** код вида разрешенного использования земельного участка и объектов капитального строительства
- плотность застройки участка (тыс.кв.м/га)
- высота зданий, строений, сооружений (м)
- максимальный процент застройки (%)



- зоны планируемого размещения линейных объектов транспортной инфраструктуры

**ЛИНИИ ГРАДОСТРОИТЕЛЬНОГО РЕГУЛИРОВАНИЯ СУЩЕСТВУЮЩИЕ:**

- — — — — красная линия границы объектов природного комплекса города Москвы
- — — — — границы зон транспортных сооружений
- — — — — границы технических зон инженерных коммуникаций и сооружений



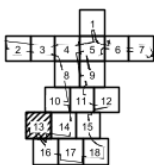
**УСЛОВНЫЕ ОБОЗНАЧЕНИЯ:**

**ГРАНИЦЫ:**

- подготовка проекта планировки территории
- участков территории
- существующих и планируемых элементов планировочной структуры

**ЗОНЫ ПЛАНИРУЕМОГО РАЗМЕЩЕНИЯ:**

- 55** номер участка территории
- 0,4445** площадь участка территории
- 7.2.2** код вида разрешенного использования земельного участка и объектов капитального строительства
- плотность застройки участка (тыс.кв.м/га)
- высота зданий, строений, сооружений (м)
- максимальный процент застройки (%)
- зоны планируемого размещения линейных объектов транспортной инфраструктуры



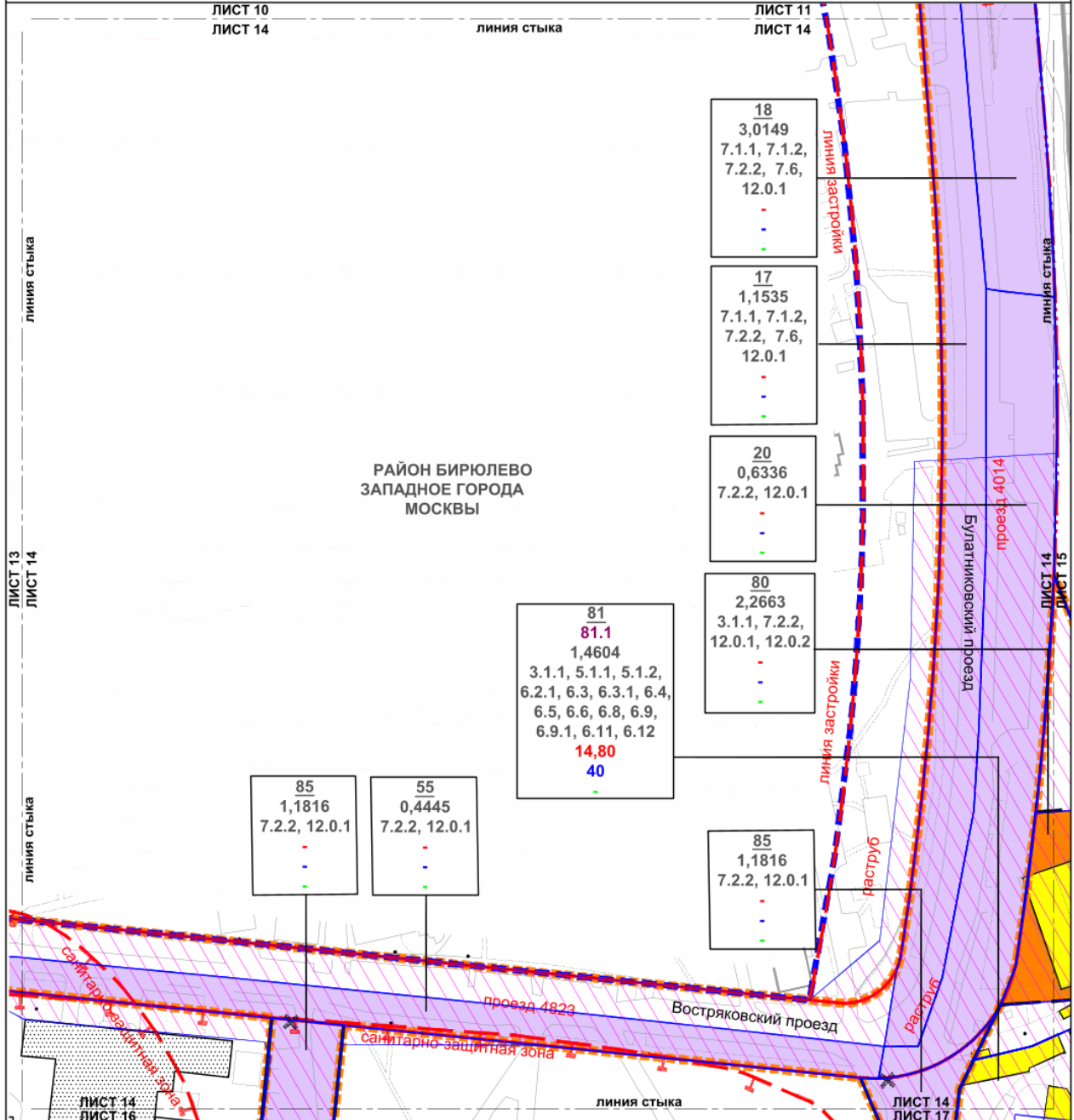
- зоны планируемого размещения линейных объектов инженерной инфраструктуры

**ЗАСТРОЙКА:**

- существующая

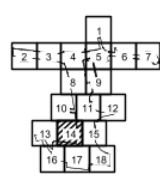
**ЛИНИИ ГРАДОСТРОИТЕЛЬНОГО РЕГУЛИРОВАНИЯ СУЩЕСТВУЮЩИЕ:**

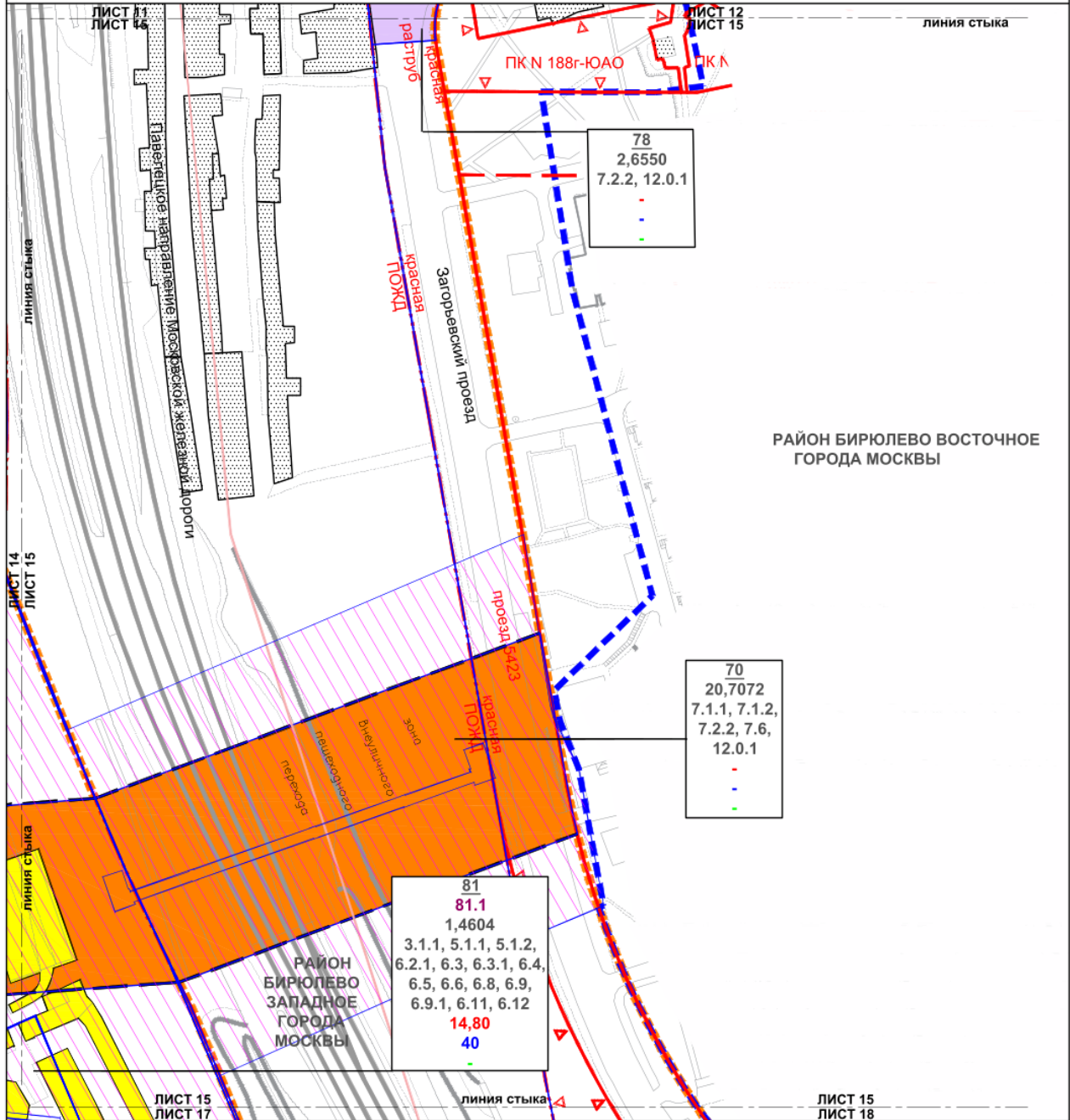
- «красная» красные линии улично-дорожной сети
- «санитарно-защитная зона» границы санитарно-защитных зон (установленных)



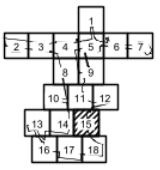
**УСЛОВНЫЕ ОБОЗНАЧЕНИЯ:**

<p><b>ГРАНИЦЫ:</b></p> <ul style="list-style-type: none"> <li><span style="color: blue;">▬▬▬▬▬▬</span> подготовки проекта планировки территории участков территории</li> <li><span style="color: blue;">▬▬▬▬▬▬</span> зон планируемого размещения объектов капитального строительства</li> <li><span style="color: orange;">▬▬▬▬▬▬</span> существующих и планируемых элементов планировочной структуры</li> </ul> <p><b>ЗОНЫ ПЛАНИРУЕМОГО РАЗМЕЩЕНИЯ:</b></p> <table border="0"> <tr> <td style="text-align: center;"><b>81</b></td> <td>номер участка территории</td> </tr> <tr> <td style="text-align: center;"><b>81.1</b></td> <td>номер зоны планируемого размещения объектов капитального строительства</td> </tr> <tr> <td style="text-align: center;">1,4604</td> <td>площадь участка территории</td> </tr> <tr> <td style="text-align: center;"><b>6.9.1</b></td> <td>код вида разрешенного использования земельного участка и объектов капитального строительства</td> </tr> <tr> <td style="text-align: center;"><b>14,80</b></td> <td>плотность застройки участка (тыс.кв.м/га)</td> </tr> <tr> <td style="text-align: center;"><b>40</b></td> <td>высота зданий, строений, сооружений (м)</td> </tr> <tr> <td style="text-align: center;">-</td> <td>максимальный процент застройки (%)</td> </tr> </table> <ul style="list-style-type: none"> <li><span style="background-color: #e0e0ff; border: 1px solid black; display: inline-block; width: 20px; height: 10px;"></span> зоны планируемого размещения линейных объектов транспортной инфраструктуры</li> <li><span style="background-color: #ffff00; border: 1px solid black; display: inline-block; width: 20px; height: 10px;"></span> зоны планируемого размещения объектов капитального строительства</li> </ul>	<b>81</b>	номер участка территории	<b>81.1</b>	номер зоны планируемого размещения объектов капитального строительства	1,4604	площадь участка территории	<b>6.9.1</b>	код вида разрешенного использования земельного участка и объектов капитального строительства	<b>14,80</b>	плотность застройки участка (тыс.кв.м/га)	<b>40</b>	высота зданий, строений, сооружений (м)	-	максимальный процент застройки (%)	<p><b>ЗАСТРОЙКА:</b></p> <ul style="list-style-type: none"> <li><span style="background-color: #cccccc; border: 1px solid black; display: inline-block; width: 20px; height: 10px;"></span> существующая</li> <li><span style="background-color: #ffff00; border: 1px solid black; display: inline-block; width: 20px; height: 10px;"></span> освобождение территории в установленном законом порядке</li> </ul> <p><b>ЛИНИИ ГРАДОСТРОИТЕЛЬНОГО РЕГУЛИРОВАНИЯ СУЩЕСТВУЮЩИЕ:</b></p> <ul style="list-style-type: none"> <li><span style="color: red;">▬▬▬▬▬▬</span> красная линия</li> <li><span style="color: red;">▬▬▬▬▬▬</span> линия застройки</li> <li><span style="color: red;">▬▬▬▬▬▬</span> санитарно-защитная зона</li> <li><span style="color: red;">▬▬▬▬▬▬</span> полка</li> </ul> <p><b>ОТМЕНЯЕМЫЕ:</b></p> <ul style="list-style-type: none"> <li><span style="color: red;">▬▬▬▬▬▬</span> красные линии улично-дорожной сети</li> </ul> <p><b>УСТАНОВЛИВАЕМЫЕ:</b></p> <ul style="list-style-type: none"> <li><span style="color: red;">▬▬▬▬▬▬</span> красная линия</li> <li><span style="color: red;">▬▬▬▬▬▬</span> красные линии улично-дорожной сети</li> <li><span style="color: red;">▬▬▬▬▬▬</span> зона выделенного пешеходного перехода</li> </ul>	<ul style="list-style-type: none"> <li><span style="background-color: #ffcc00; border: 1px solid black; display: inline-block; width: 20px; height: 10px;"></span> зоны планируемого размещения внеуличных пешеходных переходов</li> <li><span style="background-color: #e0e0ff; border: 1px solid black; display: inline-block; width: 20px; height: 10px;"></span> зоны планируемого размещения линейных объектов инженерной инфраструктуры</li> </ul>
<b>81</b>	номер участка территории															
<b>81.1</b>	номер зоны планируемого размещения объектов капитального строительства															
1,4604	площадь участка территории															
<b>6.9.1</b>	код вида разрешенного использования земельного участка и объектов капитального строительства															
<b>14,80</b>	плотность застройки участка (тыс.кв.м/га)															
<b>40</b>	высота зданий, строений, сооружений (м)															
-	максимальный процент застройки (%)															



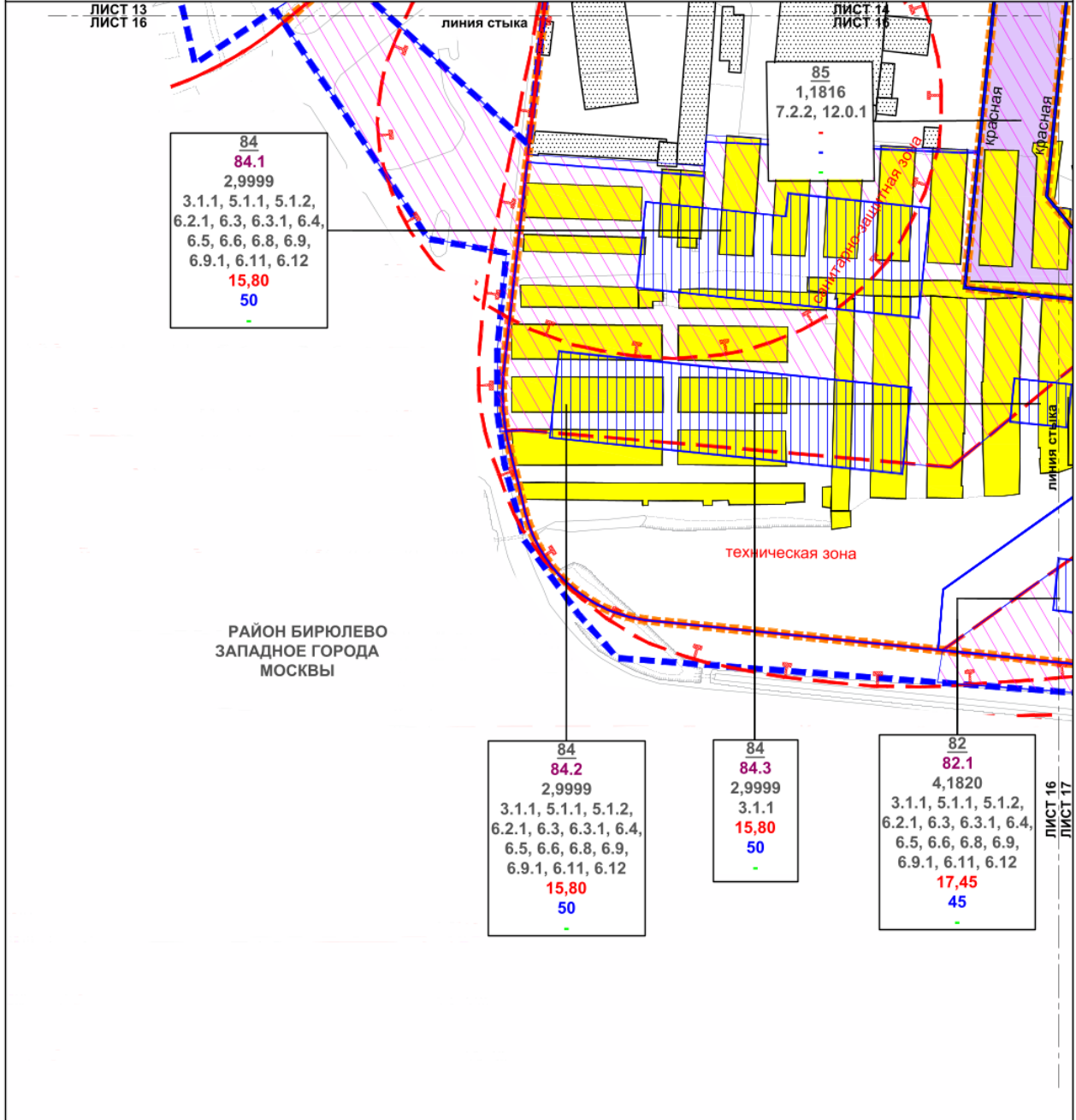


**УСЛОВНЫЕ ОБОЗНАЧЕНИЯ:**



- ГРАНИЦЫ:**
- подготовка проекта планировки территории
  - районов города Москвы
  - участков территории
  - зон планируемого размещения объектов капитального строительства
  - существующих и планируемых элементов планировочной структуры
- ЗОНЫ ПЛАНИРУЕМОГО РАЗМЕЩЕНИЯ:**
- 81** номер участка территории
  - 81.1** номер зоны планируемого размещения объектов капитального строительства
  - 1,4604** площадь участка территории
  - 6.9.1** код вида разрешенного использования земельного участка и объектов капитального строительства
  - 14,80** плотность застройки участка (тыс.кв.м/га)
  - 40** высота зданий, строений, сооружений (м)
  - максимальный процент застройки (%)
  - зоны планируемого размещения линейных объектов транспортной инфраструктуры
  - зоны планируемого размещения объектов капитального строительства

- зоны планируемого размещения внеуличных пешеходных переходов
  - зоны планируемого размещения линейных объектов инженерной инфраструктуры
- ЗАСТРОЙКА:**
- существующая
  - освобожденная территории в установленном законом порядке
- ЛИНИИ ГРАДОСТРОИТЕЛЬНОГО РЕГУЛИРОВАНИЯ СУЩЕСТВУЮЩИЕ:**
- красная линия — красные линии улично-дорожной сети
  - ПК — границы объектов природного комплекса города Москвы
  - техническая зона — границы технических зон инженерных коммуникаций и сооружений
  - полоса отвода — границы полос отвода железных дорог
- УСТАНОВЛИВАЕМЫЕ:**
- зона внеуличного пешеходного перехода — границы зон внеуличных пешеходных переходов



РАЙОН БИРЮЛЕВО  
ЗАПАДНОЕ ГОРОДА  
МОСКВЫ

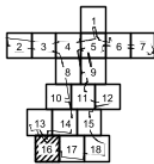
**УСЛОВНЫЕ ОБОЗНАЧЕНИЯ:**

**ГРАНИЦЫ:**

- границы подготовки проекта планировки территории
- границы участков территории
- границы зон планируемого размещения объектов капитального строительства
- границы существующих и планируемых элементов планировочной структуры

**ЗОНЫ ПЛАНИРУЕМОГО РАЗМЕЩЕНИЯ:**

- 84** номер участка территории
- 84.1** номер зоны планируемого размещения объектов капитального строительства
- 2,9999** площадь участка территории
- 6.9.1** код вида разрешенного использования земельного участка и объектов капитального строительства
- 15,80** плотность застройки участка (тыс.кв.м/га)
- 50** высота зданий, строений, сооружений (м)
- максимальный процент застройки (%)
- зоны планируемого размещения линейных объектов транспортной инфраструктуры



**ЗАСТРОЙКА:**

- зоны планируемого размещения объектов капитального строительства
- зоны планируемого размещения линейных объектов инженерной инфраструктуры
- существующая застройка
- освобождение территории в установленном законом порядке

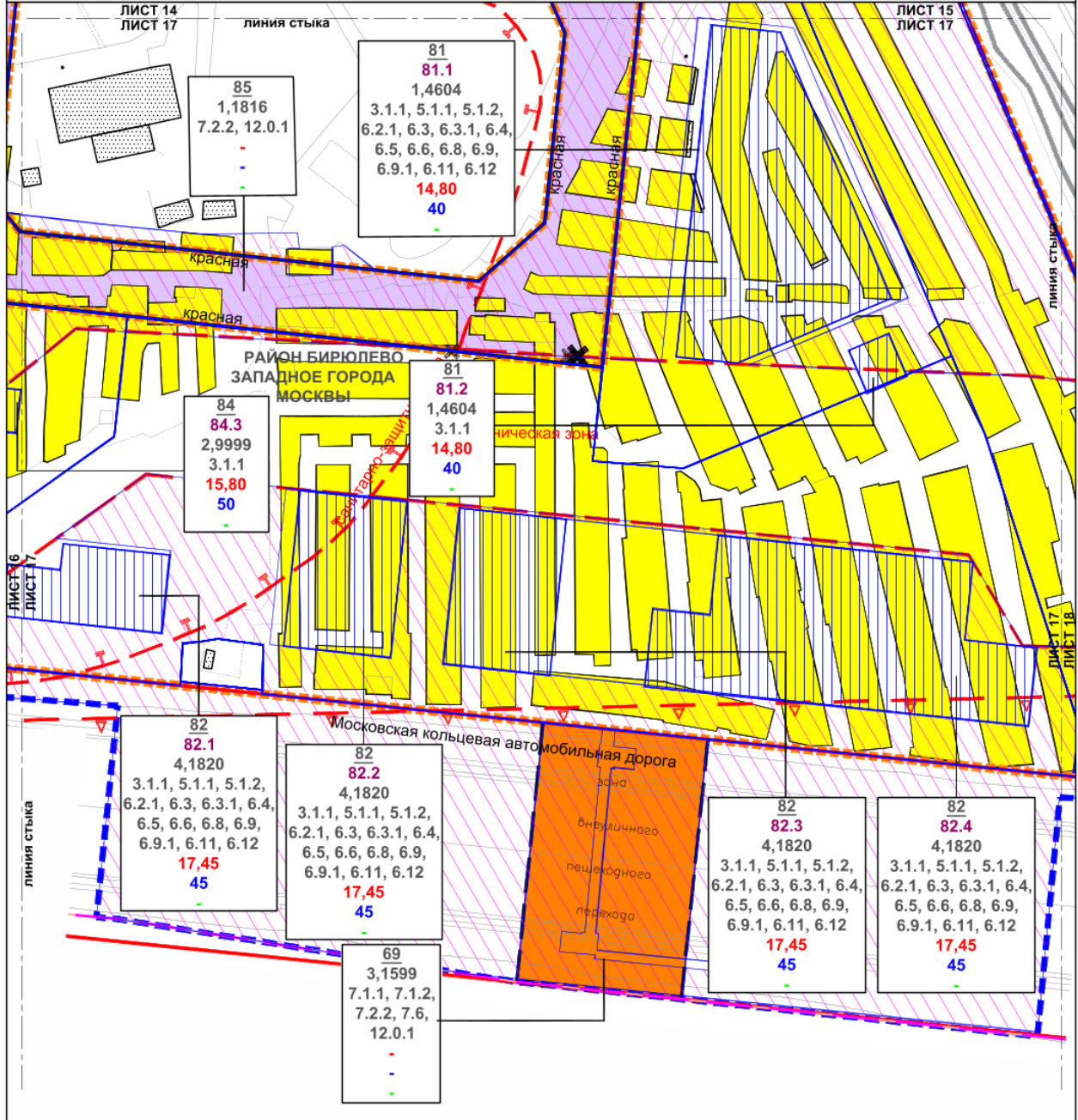
**ЛИНИИ ГРАДОСТРОИТЕЛЬНОГО РЕГУЛИРОВАНИЯ СУЩЕСТВУЮЩИЕ:**

- красная линия границы красных линий улично-дорожной сети
- границы технической зоны инженерных коммуникаций и сооружений
- границы санитарно-защитных зон (установленных)

**УСТАНАВЛИВАЕМЫЕ:**

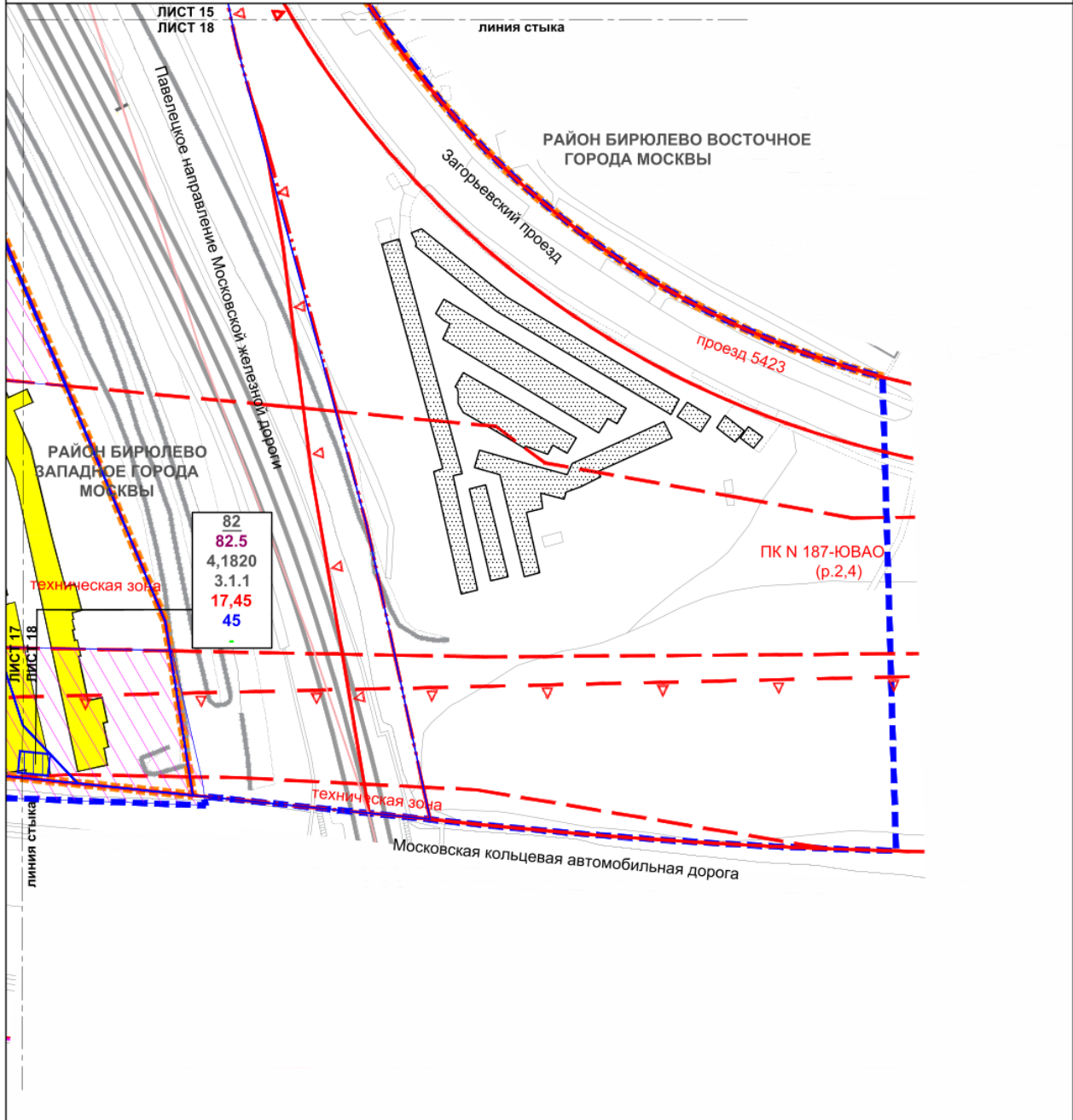
- красные линии улично-дорожной сети





**УСЛОВНЫЕ ОБОЗНАЧЕНИЯ:**

<p><b>ГРАНИЦЫ:</b></p> <ul style="list-style-type: none"> <li> границы районов города Москвы</li> <li> границы районов города Москвы</li> <li> границы участков территории зон планируемого размещения объектов капитального строительства</li> <li> границы существующих и планируемых элементов планировочной структуры</li> </ul> <p><b>ЗОНЫ ПЛАНИРУЕМОГО РАЗМЕЩЕНИЯ:</b></p> <table border="0"> <tr> <td style="text-align: center;">84</td> <td>номер участка территории</td> </tr> <tr> <td style="text-align: center;">84.1</td> <td>номер зоны планируемого размещения объектов капитального строительства</td> </tr> <tr> <td style="text-align: center;">2,9999</td> <td>площадь участка территории</td> </tr> <tr> <td style="text-align: center;">6.9.1</td> <td>код вида разрешенного использования земельного участка и объектов капитального строительства</td> </tr> <tr> <td style="text-align: center;">15,80</td> <td>плотность застройки участка (тыс. кв. м/га)</td> </tr> <tr> <td style="text-align: center;">50</td> <td>высота зданий, строений, сооружений (м)</td> </tr> <tr> <td style="text-align: center;">-</td> <td>максимальный процент застройки (%)</td> </tr> </table> <ul style="list-style-type: none"> <li> зоны планируемого размещения линейных объектов транспортной инфраструктуры</li> <li> зоны планируемого размещения внеуличных пешеходных переходов</li> <li> зоны планируемого размещения линейных объектов инженерной инфраструктуры</li> </ul>	84	номер участка территории	84.1	номер зоны планируемого размещения объектов капитального строительства	2,9999	площадь участка территории	6.9.1	код вида разрешенного использования земельного участка и объектов капитального строительства	15,80	плотность застройки участка (тыс. кв. м/га)	50	высота зданий, строений, сооружений (м)	-	максимальный процент застройки (%)	<p>подготовки проекта планировки территории города Москвы</p> <p>районов города Москвы</p> <p>участков территории зон планируемого размещения объектов капитального строительства</p> <p>существующих и планируемых элементов планировочной структуры</p> <p>номер участка территории</p> <p>номер зоны планируемого размещения объектов капитального строительства</p> <p>площадь участка территории</p> <p>код вида разрешенного использования земельного участка и объектов капитального строительства</p> <p>плотность застройки участка (тыс. кв. м/га)</p> <p>высота зданий, строений, сооружений (м)</p> <p>максимальный процент застройки (%)</p> <p>зоны планируемого размещения линейных объектов транспортной инфраструктуры</p> <p>зоны планируемого размещения внеуличных пешеходных переходов</p> <p>зоны планируемого размещения линейных объектов инженерной инфраструктуры</p>	<p><b>ЗАСТРОЙКА:</b></p> <ul style="list-style-type: none"> <li> зоны планируемого размещения объектов капитального строительства</li> <li> существующая застройка</li> <li> освобождение территории в установленном законом порядке</li> </ul> <p><b>ЛИНИИ ГРАДОСТРОИТЕЛЬНОГО РЕГУЛИРОВАНИЯ СУЩЕСТВУЮЩИЕ:</b></p> <ul style="list-style-type: none"> <li> красная линия</li> <li> границы технической зоны инженерных коммуникаций и сооружений</li> <li> границы санитарно-защитных зон (установленных)</li> <li> границы полос отвода железных дорог</li> <li> границы полос воздушных подходов на аэродромах</li> </ul> <p><b>ОТМЕНЯЕМЫЕ:</b></p> <ul style="list-style-type: none"> <li> границы технических зон инженерных коммуникаций и сооружений</li> <li> границы зон внеуличных пешеходных переходов</li> <li> границы технических зон инженерных коммуникаций и сооружений</li> </ul> <p><b>УСТАНОВЛИВАЕМЫЕ:</b></p> <ul style="list-style-type: none"> <li> красная линия</li> <li> границы зон внеуличных пешеходных переходов</li> <li> границы технических зон инженерных коммуникаций и сооружений</li> </ul>	<p>зоны планируемого размещения объектов капитального строительства</p> <p>существующая застройка</p> <p>освобождение территории в установленном законом порядке</p> <p>красная линия</p> <p>границы технической зоны инженерных коммуникаций и сооружений</p> <p>границы санитарно-защитных зон (установленных)</p> <p>границы полос отвода железных дорог</p> <p>границы полос воздушных подходов на аэродромах</p> <p>границы технических зон инженерных коммуникаций и сооружений</p> <p>границы зон внеуличных пешеходных переходов</p> <p>границы технических зон инженерных коммуникаций и сооружений</p>
84	номер участка территории																
84.1	номер зоны планируемого размещения объектов капитального строительства																
2,9999	площадь участка территории																
6.9.1	код вида разрешенного использования земельного участка и объектов капитального строительства																
15,80	плотность застройки участка (тыс. кв. м/га)																
50	высота зданий, строений, сооружений (м)																
-	максимальный процент застройки (%)																



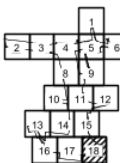
**УСЛОВНЫЕ ОБОЗНАЧЕНИЯ:**

**ГРАНИЦЫ:**

- подготовки проекта планировки территории
- районов города Москвы
- участков территории
- зон планируемого размещения объектов капитального строительства
- существующих и планируемых элементов планировочной структуры

**ЗОНЫ ПЛАНИРУЕМОГО РАЗМЕЩЕНИЯ:**

- 82** номер участка территории
- 82.5** номер зоны планируемого размещения объектов капитального строительства
- 4,1820** площадь участка территории
- 3.1.1** код вида разрешенного использования земельного участка и объектов капитального строительства
- 17,45** плотность застройки участка (тыс.кв.м/га)
- 45** высота зданий, строений, сооружений (м)
- максимальный процент застройки (%)



зоны планируемого размещения объектов капитального строительства

- зоны планируемого размещения линейных объектов инженерной инфраструктуры

**ЗАСТРОЙКА:**

- существующая
- освобождение территории в установленном законом порядке

**ЛИНИИ ГРАДОСТРОИТЕЛЬНОГО РЕГУЛИРОВАНИЯ СУЩЕСТВУЮЩИЕ:**

- красная границы объектов природного комплекса города Москвы
- ПК границы технических зон инженерных коммуникаций и сооружений
- ПЖД границы полос отвода железных дорог
- границы полос воздушных подходов на аэродромах